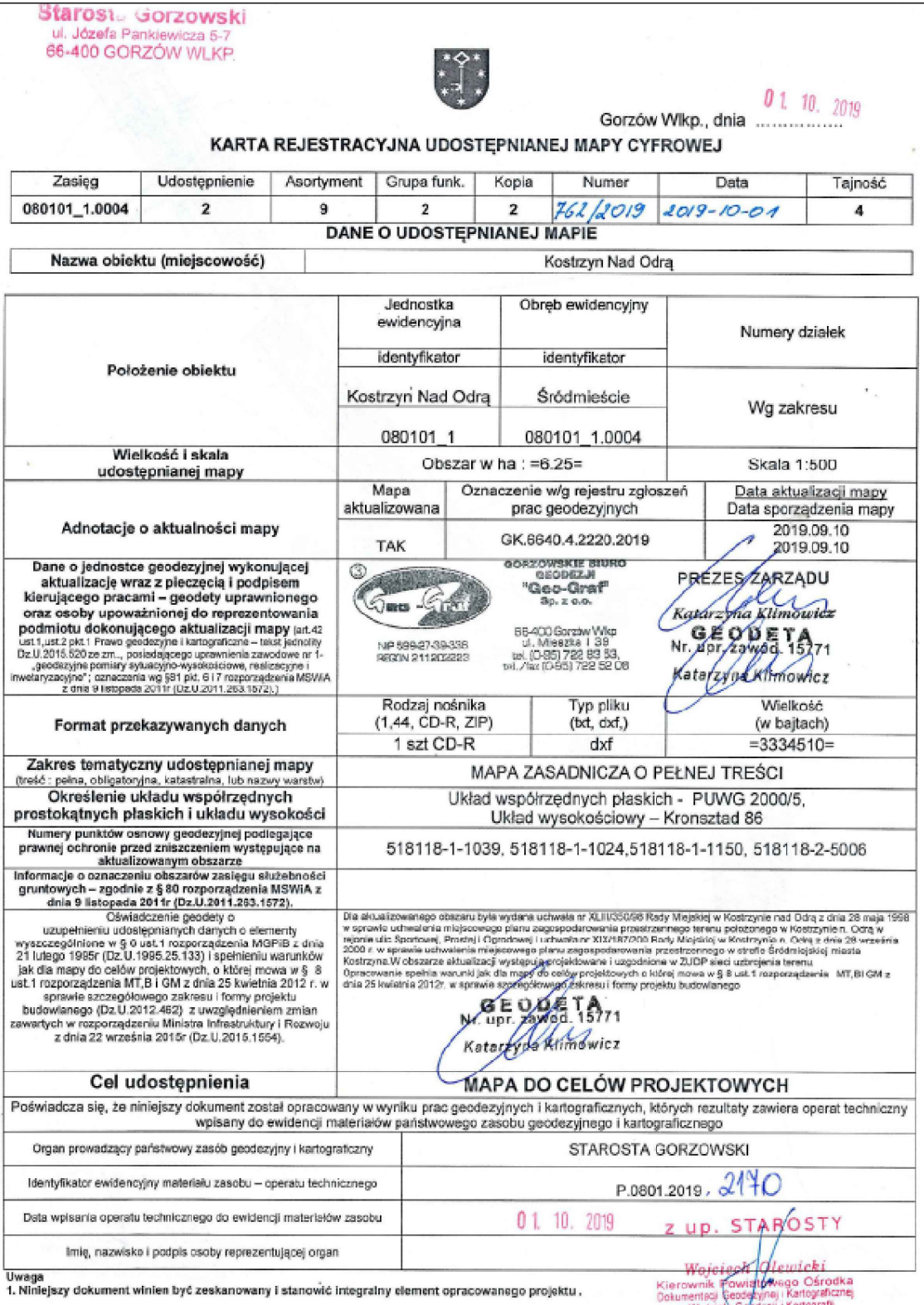

Starosta Gorzowski
ul. Józefa Pankiewicza 5-7
66-400 GORZÓW WLKP.

Gorzów Wlkp., dnia 01. 10. 2019

## KARTA REJESTRACYJNA UDOSTĘPNIANEJ MAPY CYFROWEJ

| Zasięg | Udostępnienie | Asortyment | Grupa funk. | Kopia | Numer | Data | Tajność |
|---|---|---|---|---|---|---|---|
| 080101_1.0004 | 2 | 9 | 2 | 2 | 762/2019 | 2019-10-01 | 4 |

### DANE O UDOSTĘPNIANEJ MAPIE

| | | | |
|---|---|---|---|
| **Nazwa obiektu (miejscowość)** | Kostrzyn Nad Odrą | | |
| **Położenie obiektu** | Jednostka ewidencyjna | Obręb ewidencyjny | Numery działek |
| | identyfikator | identyfikator | |
| | Kostrzyn Nad Odrą<br>080101_1 | Śródmieście<br>080101_1.0004 | Wg zakresu |
| **Wielkość i skala udostępnianej mapy** | Obszar w ha : =6.25= | | Skala 1:500 |
| **Adnotacje o aktualności mapy** | Mapa aktualizowana | Oznaczenie w/g rejestru zgłoszeń prac geodezyjnych | Data aktualizacji mapy<br>Data sporządzenia mapy |
| | TAK | GK.6640.4.2220.2019 | 2019.09.10<br>2019.09.10 |
| **Dane o jednostce geodezyjnej wykonującej aktualizację wraz z pieczęcią i podpisem kierującego pracami – geodety uprawnionego oraz osoby upoważnionej do reprezentowania podmiotu dokonującego aktualizacji mapy** (art.42 ust.1,ust.2 pkt.1 Prawo geodezyjne i kartograficzne – tekst jednolity Dz.U.2015.520 ze zm.., posiadającego uprawnienia zawodowe nr 1- „geodezyjne pomiary sytuacyjno-wysokościowe, realizacyjne i inwetaryzacyjne"; oznaczenia wg §81 pkt. 6 i 7 rozporządzenia MSWiA z dnia 9 listopada 2011r (Dz.U.2011.263.1572).) | Geo-Graf<br>NIP 599-27-39-338<br>REGON 211202223 | GORZOWSKIE BIURO GEODEZJI "Geo-Graf" Sp. z o.o.<br>66-400 Gorzów Wlkp<br>ul. Mieszka I 39<br>tel. (0-95) 722 83 53,<br>tel./fax (0-95) 722 52 08 | PREZES ZARZĄDU<br>Katarzyna Klimowicz<br>GEODETA<br>Nr. upr. zawod. 15771<br>Katarzyna Klimowicz |
| **Format przekazywanych danych** | Rodzaj nośnika (1,44, CD-R, ZIP) | Typ pliku (txt, dxf,) | Wielkość (w bajtach) |
| | 1 szt CD-R | dxf | =3334510= |
| **Zakres tematyczny udostępnianej mapy** (treść : pełna, obligatoryjna, katastralna, lub nazwy warstw) | MAPA ZASADNICZA O PEŁNEJ TREŚCI | | |
| **Określenie układu współrzędnych prostokątnych płaskich i układu wysokości** | Układ współrzędnych płaskich - PUWG 2000/5,<br>Układ wysokościowy – Kronsztad 86 | | |
| **Numery punktów osnowy geodezyjnej podlegające prawnej ochronie przed zniszczeniem występujące na aktualizowanym obszarze** | 518118-1-1039, 518118-1-1024,518118-1-1150, 518118-2-5006 | | |
| **Informacje o oznaczeniu obszarów zasięgu służebności gruntowych – zgodnie z § 80 rozporządzenia MSWiA z dnia 9 listopada 2011r (Dz.U.2011.263.1572).** | | | |
| Oświadczenie geodety o uzupełnieniu udostępnianych danych o elementy wyszczególnione w § 0 ust.1 rozporządzenia MGPiB z dnia 21 lutego 1995r (Dz.U.1995.25.133) i spełnieniu warunków jak dla mapy do celów projektowych, o której mowa w § 8 ust.1 rozporządzenia MT,B i GM z dnia 25 kwietnia 2012 r. w sprawie szczegółowego zakresu i formy projektu budowlanego (Dz.U.2012.462) z uwzględnieniem zmian zawartych w rozporządzeniu Ministra Infrastruktury i Rozwoju z dnia 22 września 2015r (Dz.U.2015.1554). | Dla aktualizowanego obszaru była wydana uchwała nr XLIII/350/98 Rady Miejskiej w Kostrzynie nad Odrą z dnia 28 maja 1998 w sprawie uchwalenia miejscowego planu zagospodarowania przestrzennego terenu położonego w Kostrzynie n. Odrą w rejonie ulic Sportowej, Prostej i Ogrodowej i uchwała nr XIX/187/200 Rady Miejskiej w Kostrzynie n. Odrą z dnia 28 września 2000 r. w sprawie uchwalenia miejscowego planu zagospodarowania przestrzennego w strefie Śródmiejskiej miasta Kostrzyna.W obszarze aktualizacji występują projektowane i uzgodnione w ZUDP sieci uzbrojenia terenu.<br>Opracowanie spełnia warunki jak dla mapy do celów projektowych o której mowa w § 8 ust.1 rozporządzenia MT,BI GM z dnia 25 kwietnia 2012r. w sprawie szczegółowego zakresu i formy projektu budowlanego<br>GEODETA<br>Nr. upr. zawod. 15771<br>Katarzyna Klimowicz | | |
| **Cel udostępnienia** | **MAPA DO CELÓW PROJEKTOWYCH** | | |
| Poświadcza się, że niniejszy dokument został opracowany w wyniku prac geodezyjnych i kartograficznych, których rezultaty zawiera operat techniczny wpisany do ewidencji materiałów państwowego zasobu geodezyjnego i kartograficznego | | | |
| Organ prowadzący państwowy zasób geodezyjny i kartograficzny | STAROSTA GORZOWSKI | | |
| Identyfikator ewidencyjny materiału zasobu – operatu technicznego | P.0801.2019.2170 | | |
| Data wpisania operatu technicznego do ewidencji materiałów zasobu | 01. 10. 2019 | | |
| Imię, nazwisko i podpis osoby reprezentującej organ | z up. STAROSTY<br>Wojciech Olewicki<br>Kierownik Powiatowego Ośrodka Dokumentacji Geodezyjnej i Kartograficznej w Wydziale Geodezji i Kartografii w Starostwie Powiatowym w Gorzowie Wlkp. | | |

**Uwaga**

**1. Niniejszy dokument winien być zeskanowany i stanowić integralny element opracowanego projektu .**

# MAPA DO CELÓW PROJEKTOWYCH
# SKALA 1:500

Jednostka ewidencyjna: 080101_1 Kostrzyn nad Odra
Obręb ewidencyjny: 080101_1.0004 Śródmieście
Miejscowość: Kostrzyn Nad Odrą
Działka nr: 129,130,138,393/6,42
Numer ewidencyjny zgłoszenia: GK.6640.4.2220.2019

Mapa aktualna na 10.09.2019 r.

Punkty osnowy geodezyjnej oraz punkty graniczne podlegają ochronie zgodnie z przepisami prawa.
art.15 ust.3 Prawo Geodezyjne i Kartograficzne (tekst jedn.Dz.U. z 2017 r poz.2101).
Mapa sporządzona w układzie 2000 strefa 5 oraz układzie wysokościowym poziom odniesienia Kronsztadt
W obszarze aktualizacji występują projektowane i uzgodnione w ZUDP sieci uzbrojenia terenu.
W zakresie objętym aktualizacją występują punkty osnowy geodezyjnej nr: 518118-1-1039, 518118-1-10024, 518118-1-1150, 518118-2-5006.
Nie wyklucza się istnienia w terenie innych nie wykazanych na niniejszej mapie urządzeń podziemnych nie zgłoszonych do inwentaryzacji.
Dla aktualizowanego obszaru nie sprawdzano zapisów ujawnionych w księgach wieczystych dotyczących obciążeń służebnościami gruntowymi
paragraf 80 ust.5 rozp.MSWiA z dnia 9.11.2011 Dz.U z 2011 roku nr 263 poz. 1572.
Dla aktualizowanego obszaru wydana była uchwała nr XLIII/350/98 Rady Miejskiej w Kostrzynie nad Odrą z dnia 28 maja 1998 r. w sprawie uchwalenia miejscowego planu zagospodarowania przestrzennego terenu położonego w Kostrzynie n. Odrą w rejonie ulic Sportowej, Prostej i Ogrodowej.
Uchwała nr XIX/187/2000 Rady Miejskiej w Kostrzynie nad Odrą z dnia 28 września 2000 r. w sprawie uchwalenia miejscowego planu zagospodarowania przestrzennego w strefie Śródmiejskiej miasta Kostrzyna

Opracował dnia 10.09.2019 r. Katarzyna Klimowicz nr. upr. zawodowych 15771

GORZOWSKIE BIURO
GEODEZJI
"Geo-Graf"
Sp. z o.o.
66-400 Gorzów Wlkp.
ul. Mieszka I 39

PREZES ZARZĄDU
Katarzyna Klimowicz

STAROSTA GORZOWSKI
(nazwa organu przeprowadzającego narady koordynacyjne)
Zgodnie z art. 28c ustawy z dnia 17 maja 1989r. - Prawo geodezyjne i kartograficzne (t.j. Dz.U. z 2017 r. poz. 2101) poświadcza się, że niniejsza dokumentacja projektowa była przedmiotem ~~narady koordynacyjnej bezpośredniej~~ / narady przeprowadzonej tylko za pomocą środków komunikacji elektronicznej / ~~za pomocą środków komunikacji elektronicznej z udziałem osób, które osobiście stawiły się na naradzie~~
(niepotrzebne skreślić)
przeprowadzonej w dniu 05. 12. 2019
(data)
w Starostwie Powiatowym w Gorzowie Wlkp., ul. Józefa Pankiewicza 5-7
(miejsce, adres przeprowadzenia narady koordynacyjnej)
GK.6630.175.2019 Gorzów Wlkp. 05. 12. 2019
(Znak sprawy) (miejscowość i data)
(podpis przewodniczącego narady koordynacyjnej)

z up. STAROSTY
Grażyna Rusek
Starszy Specjalista w Wydziale
Geodezji i Kartografii

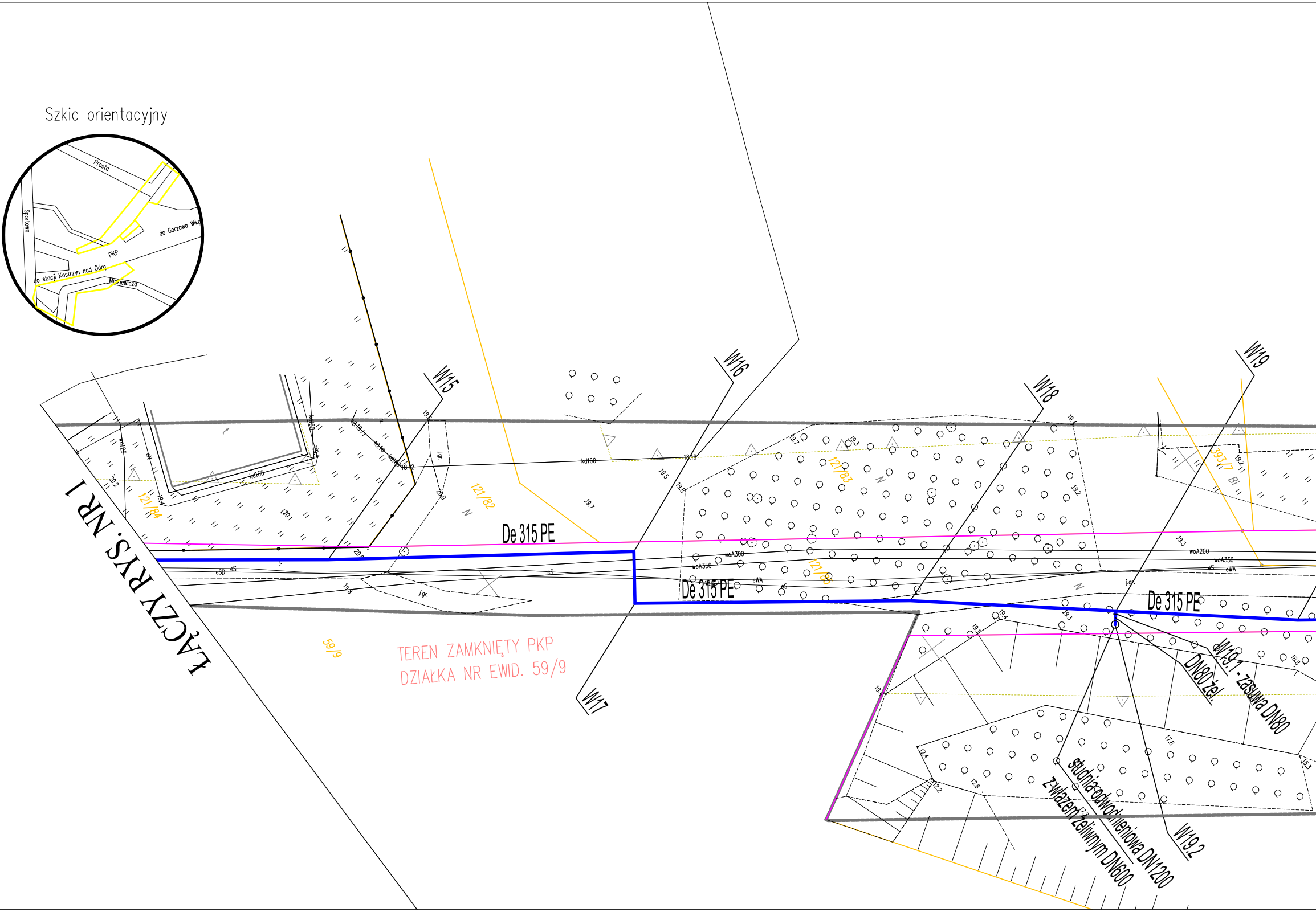
Szkic orientacyjny
Prosta
Sportowa
do Gorzowa Wlkp.
PKP
do stacji Kostrzyn nad Odrą
Mickiewicza
ŁĄCZY RYS. NR 1
W15
W16
W17
W18
W19
W19.1 - zasuwa DN80
W19.2
DN80 żel.
studnia odwodnieniowa DN1200
z włazem żeliwnym DN600
De 315 PE
De 315 PE
De 315 PE
121/84
121/82
121/83
121/83
393/7
59/9
TEREN ZAMKNIĘTY PKP
DZIAŁKA NR EWID. 59/9
kd160
kd160
kd160
wd125
woA300
woA350
woA200
woA350
eS
eWA
eS0
j.gr.
N
Bi

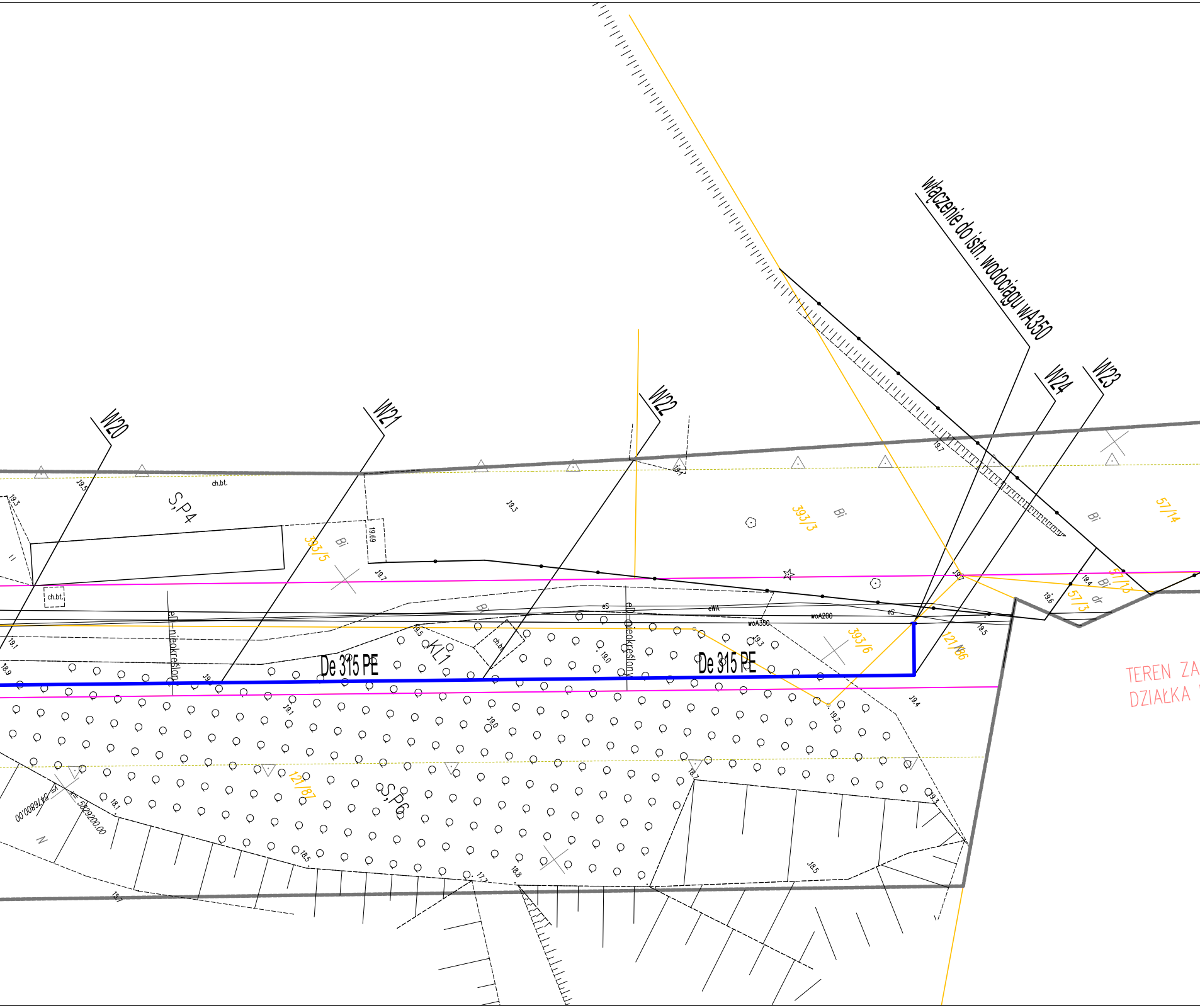
włączenie do istn. wodociągu wA350
W20
W21
W22
W24
W23
S,P4
ch.bt.
393/5
Bi
19.69
19.7
393/3
57/14
57/13
57/3
dr
ch.bt.
eN niekreślony
eN niekreślony
eS
eWA
woA200
woA350
eS
KL1
ch.bt.
De 315 PE
De 315 PE
393/6
121/86
TEREN ZA
DZIAŁKA
121/87
S,P6
5476800.00
5829200.00
N
19.5
19.3
19.3
19.1
18.9
19.0
19.7
19.4
19.6
19.5
19.4
19.2
18.7
19.1
18.1
18.5
18.8
18.5
15.7

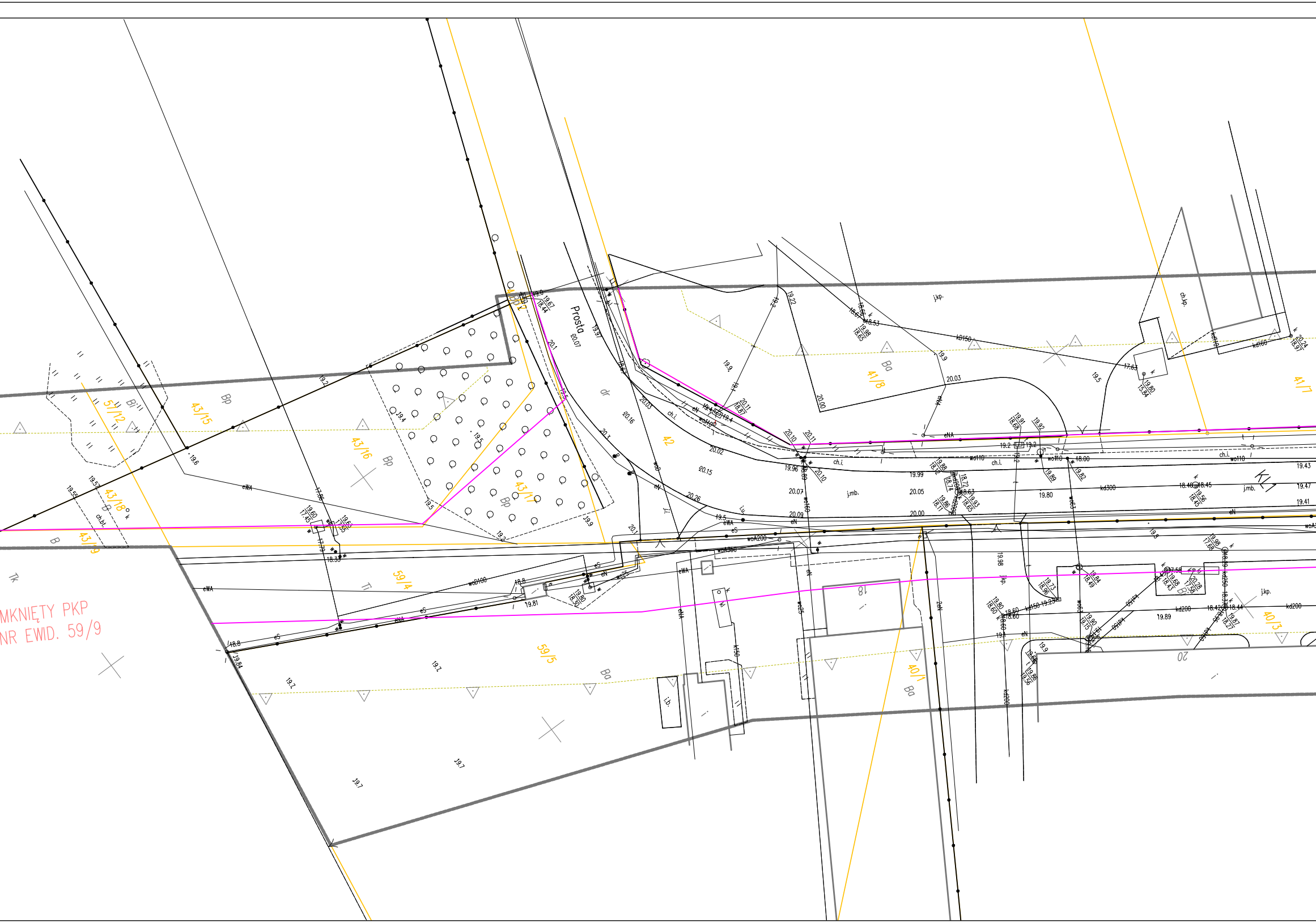
MKNIĘTY PKP
NR EWID. 59/9
Prosta
20.07
43/15
43/16
43/17
43/18
43/19
51/12
59/4
59/5
42
41/8
41/7
40/1
40/3
18
20
KJ1
Bp
Bi
B
Bа
Tk
Ti
dr
ch.i.
ch.bl.
ch.kp.
j.kp.
j.mb.
cWA
cN
cS
cNA
wo110
wo160
kd150
kd160
kd200
kd300
19.7
19.2
19.5
19.9
20.03
20.02
20.15
20.26
20.05
19.99
20.00
20.09
19.80
19.89
19.43
19.47
19.41

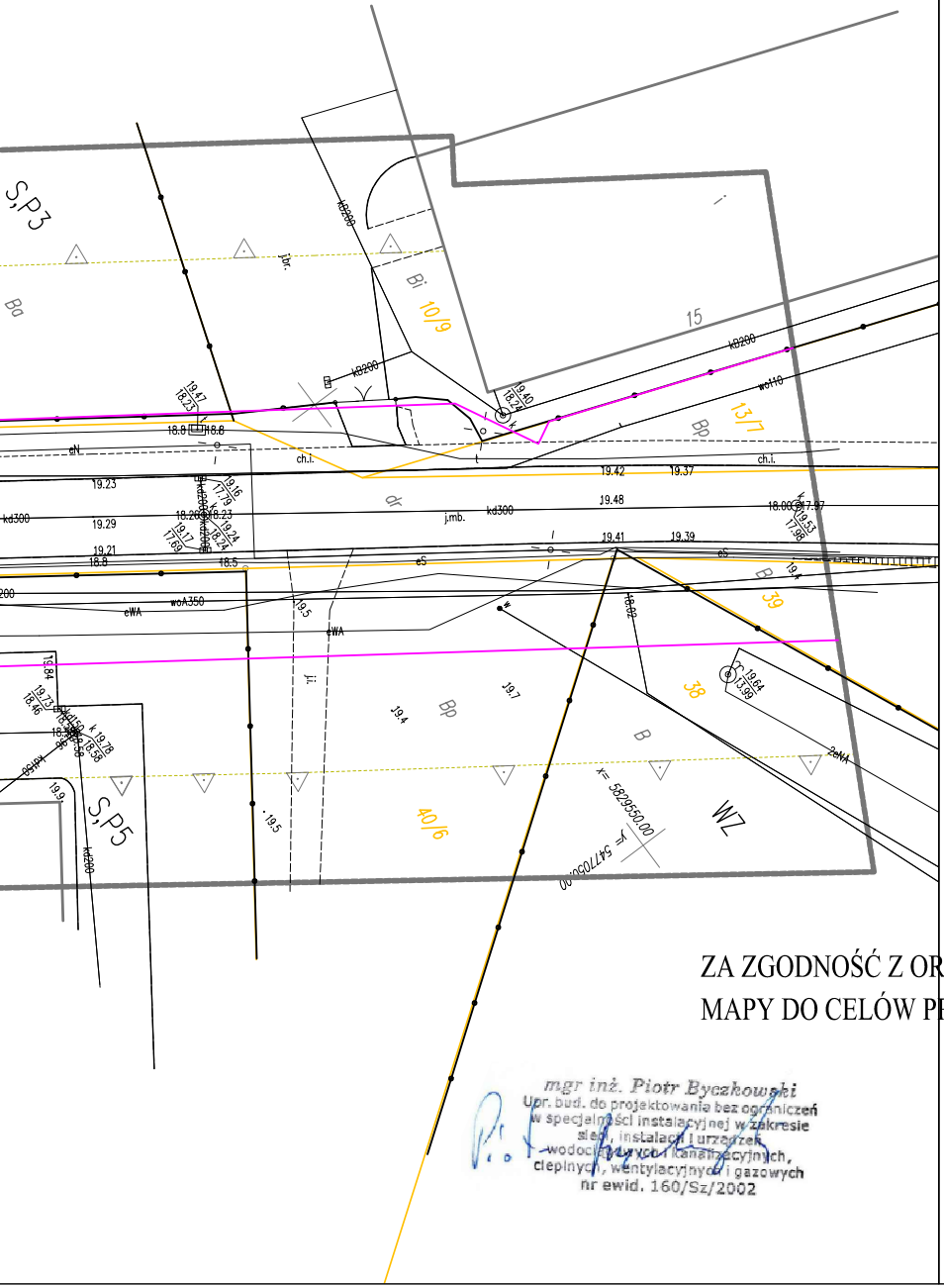
S,P3
S,P5
WZ
10/9
13/7
15
39
38
40/6
Bp
Bi
B
x= 5829550,00
y= 5477050,00

ZA ZGODNOŚĆ Z ORYGINAŁEM
MAPY DO CELÓW PROJEKTOWYCH

mgr inż. Piotr Byczkowski
Upr. bud. do projektowania bez ograniczeń
w specjalności instalacyjnej w zakresie
sieci, instalacji i urządzeń
wodociągowych i kanalizacyjnych,
cieplnych, wentylacyjnych i gazowych
nr ewid. 160/Sz/2002

## Legenda:

| | |
|---|---|
| 1UI | teren istniejących usług innych |
| 2UM | teren planowanych usług publicznych z funkcją mieszkaniową towarzyszącą |
| 38KZR | teren istniejącej ulicy Gen. Sikorskiego |
| 3U | tereny istniejących funkcji ogólnomiejskich |
| 42KL | teren istniejącej ulicy Mickiewicza |
| 7UM | teren planowanych usług publicznych z funkcją mieszkaniową towarzyszącą |
| KL1 | teren ulicy lokalnej |
| KS1b | teren kompleksu garażowego |
| S,P3 S,P4 S,P5 S,P6 | tereny przemysłowo–magazynowe |
| WZ | teren urządzeń zaopatrzenia w wodę |
| ━━━ | zakres aktualizacji mapy |
| ─── | linie rozgraniczenia terenu obowiązujące |
| △ ┈ △ ┈ △ | linia zabudowy nieprzekraczalna |
| ○─○─○─○ | granice terenów zorganizowanej działalności inwestycyjnej |
| ─── | granica terenów zamkniętych PKP |

*OBJAŚNIENIA DO PROJEKTU*

*ELEMENTY PROJEKTOWANE:*

| | |
|---|---|
| ━━━ | *rurociąg sieci wodociągowej do ułożenia w wykopie otwartym* |

*ELEMENTY POZOSTAŁE:*

| | |
|---|---|
| ─── | *granice działek geodezyjnych* |

## PLANSZA KOORDYNACYJNA

jednostka projektowa:
"INWOD"
Inżynieria Środowiska Wodnego
Projektowanie i Nadzory
70-781 Szczecin
ul. Zielone Wzgórze 18/9
tel./fax. 091-488-38-28

projektant:
mgr inż.
Piotr Byczkowski
upr. 160/Sz/2002

sprawdził:
mgr inż.
Waldemar Łągiewka
upr. 323/Sz/89

inwestor:
**Miejskie Zakłady Komunalne Sp. z o.o.**
**ul. Kopernika 4A**
**66-470 Kostrzyn nad Odrą**

przedsięwzięcie:
Budowa sieci wodociągowej
PE 315 SDR17 od skrzyżowania ulic:
Sikorskiego/Mickiewicza/Osiedlowa
do ul. Prostej w Kostrzynie

stadium:
PROJEKT BUDOWLANY

tytuł tomu:
**Projekt instalacyjny**

tytuł rysunku:
Plan syt. - wys.

miejsce i data: SZCZECIN, 11. 2019r.

skala: 1:500

nr rys.: 2